

# LEGENDA



Znaki drogowe istniejące



A-14

Znaki drogowe projektowane

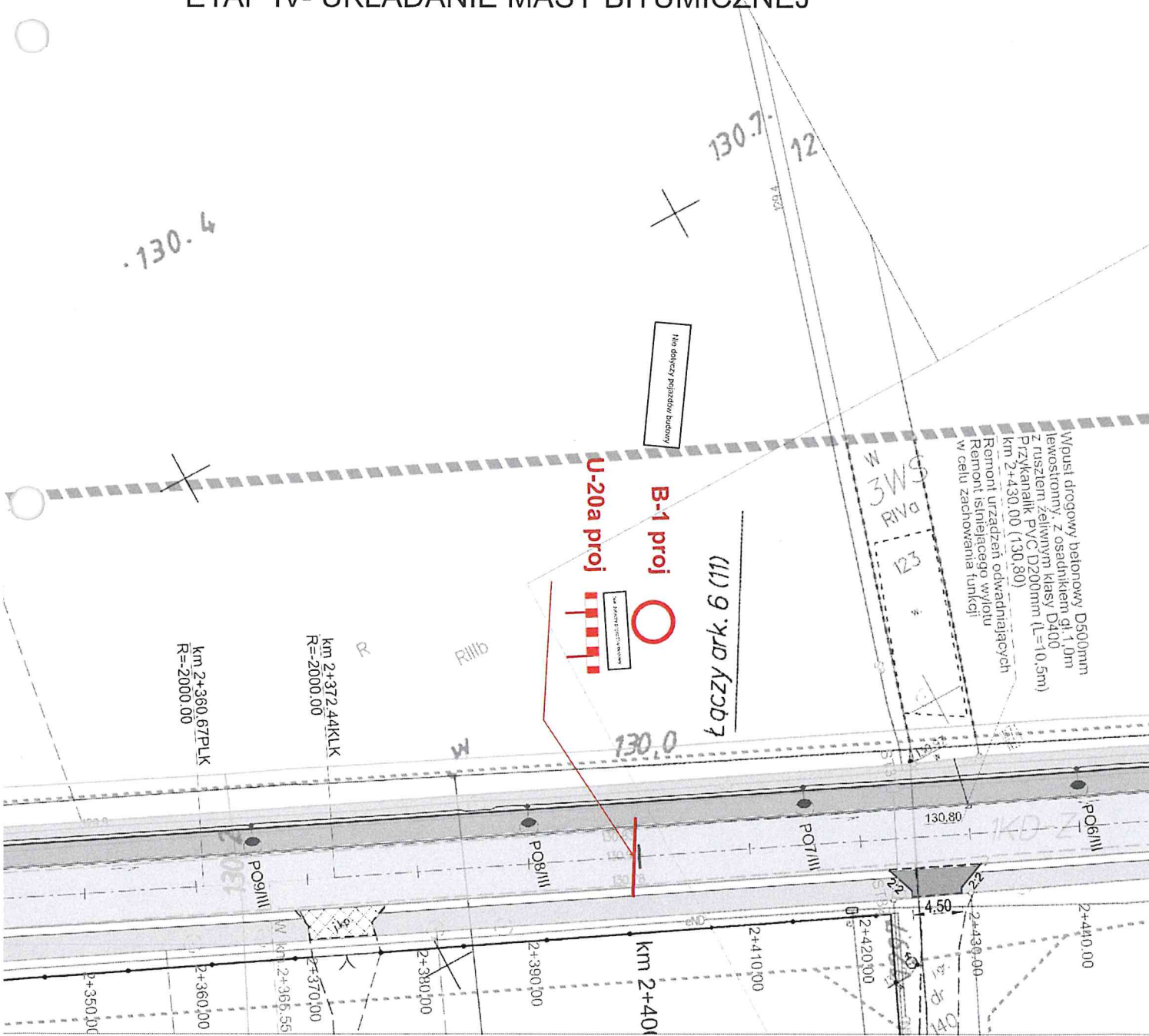


U-20b

Urządzenia bezpieczeństwa ruchu

Inwestor	Gmina Miękinia ul. Kościuszki 41 55-330 Miękinia			
Nazwa opracowania (projekt)	Projekt czasowej organizacji ruchu dla zadania "Przebudowa dróg gminnych relacji Lutynia-Zakrzyce-Galów" ETAP II			
Branża	Drogowa	Skala	1:500	Rys nr 9
Projektowała	Iwona Malusia-Suchorzewska	Podpis	<i>Kalside Schonek</i>	

## ETAP IV- UKŁADANIE MASY BITUMICZNEJ



# LEGENDA

50

Znaki drogowe istniejące



A-14

Znaki drogowe projektowane



U-20b

Urządzenia bezpieczeństwa ruchu

nych Gałów n 3+900)

Projektant:

Nr uprawnień:

Specjalność:

Inwestor	Gmina Miękinia ul. Kościuszki 41 55-330 Miękinia			drogi	
Nazwa opracowania (projekt)	Projekt czasowej organizacji ruchu dla zadania "Przebudowa dróg gminnych relacji Lutynia-Zakrzyce-Gałów" ETAP II			inst. sanitarne	
Branża	Drogowa	Skala	1:500	Rys nr 10	inst. elektryczne
Projektowała	Iwona Malusia-Suchorzewska	Podpis	<i>Malusia-Suchorzewska</i>		

Nazwa rysunku:

Projekt zagospodarowania terenu - cz.5

W niniejszym opracowaniu zastosowano współrzędne

Oświadczam, że wtórnik mapy nie został zmodyfikowany względem dokumentu uwzględniającego za zgodność z oryginałem mgr inż. Piotr Bl...

W związku z powyższym, w całości odpowiada za zgodność z oryginałem mgr inż. Piotr Bl...

## LEGENDA

projektow

- projektow

- projektow

- projektow

- projektow

- projektow

- projektow

- projektow

- projektow

- projektow

- projektow

- projektow

- projektow

- projektow

- projektow

- projektow

- projektow

- projektow

- projektow

- projektow

- projektow

- projektow

- projektow

- projektow

- projektow

- projektow

- projektow

- projektow

- projektow

- projektow

- projektow

- projektow

- projektow

- projektow

- projektow

- projektow

## ETAP VI- UKŁADANIE MASY BITUMICZNEJ

# LEGENDA

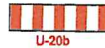


Znaki drogowe istniejące



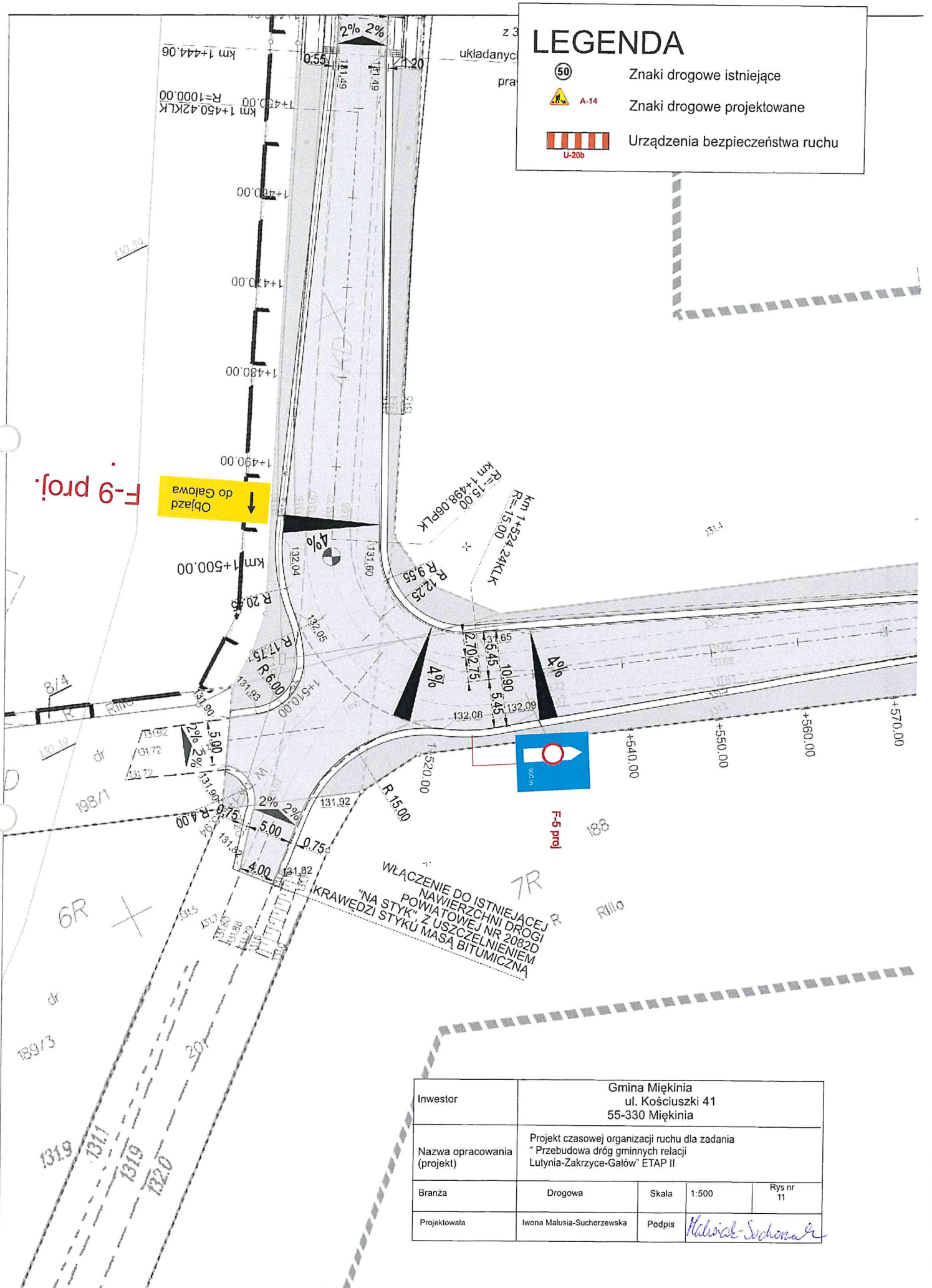
A-14

Znaki drogowe projektowane

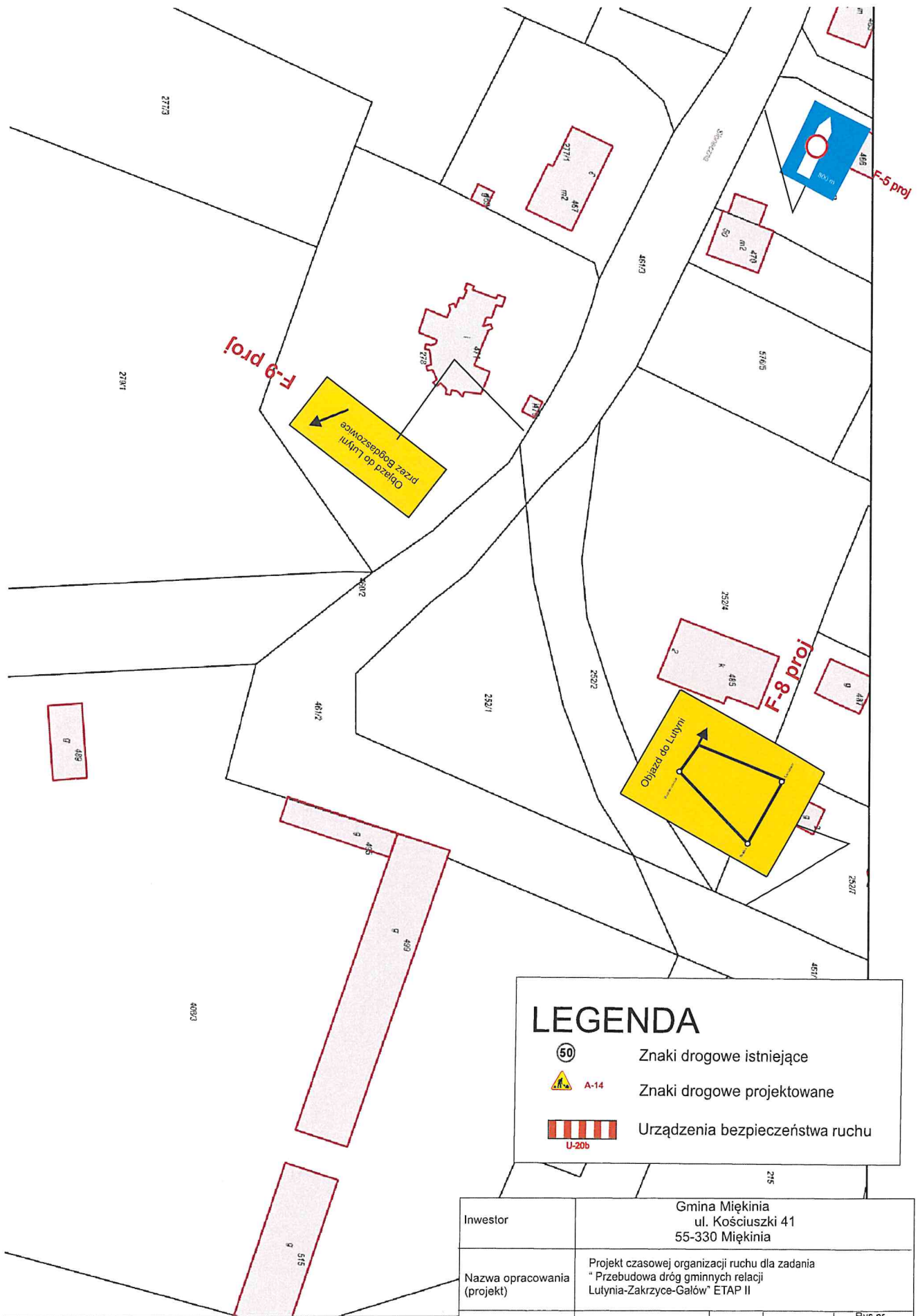


U-20b




Urządzenia bezpieczeństwa ruchu



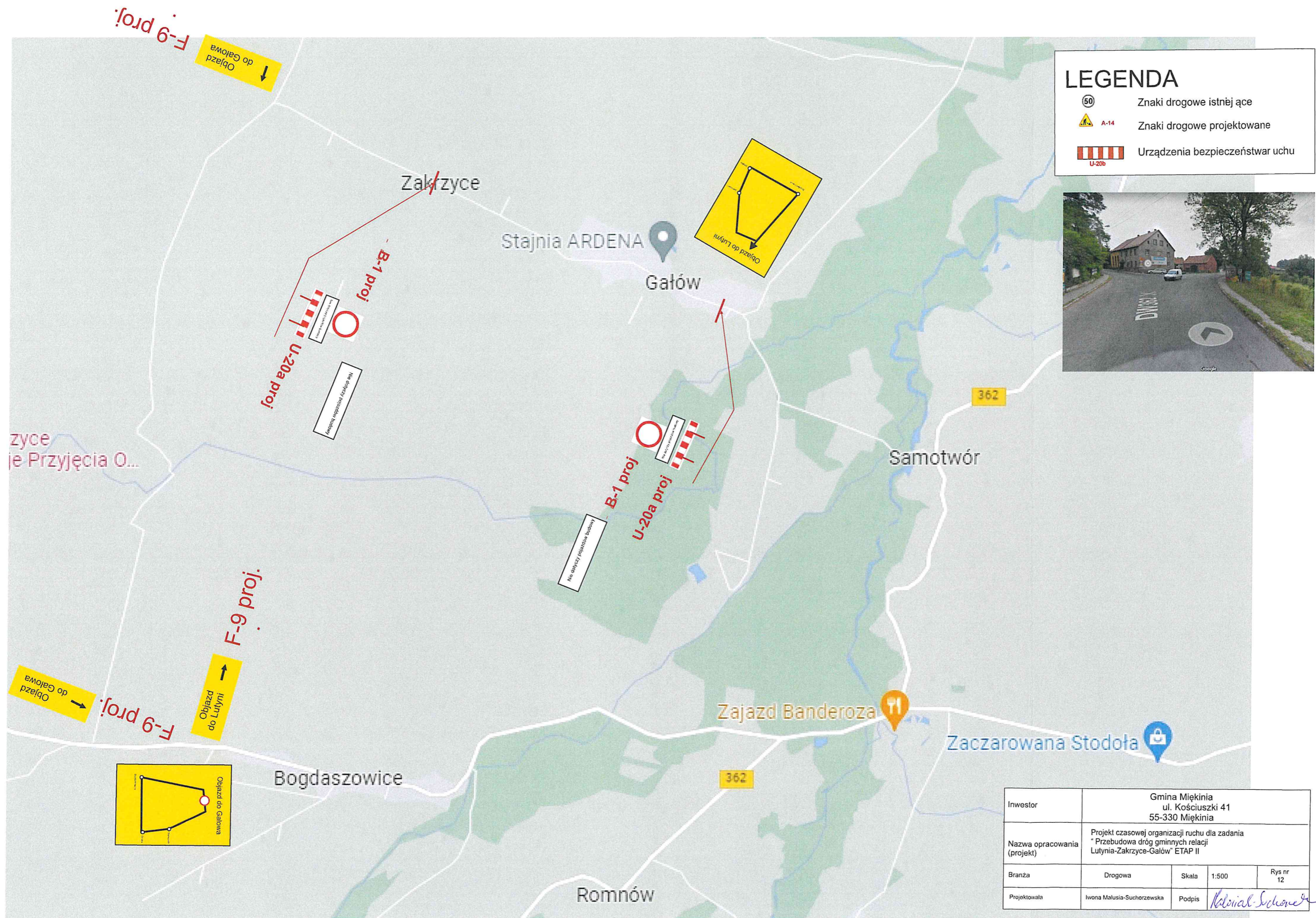
Investor	Gmina Miękinia ul. Kościuszki 41 55-330 Miękinia		
Nazwa opracowania (projekt)	Projekt czasowej organizacji ruchu dla zadania "Przebudowa dróg gminnych relacji Lutynia-Zakrzyce-Galów" ETAP II		
Branża	Drogowa	Skala	1:500
Projektowała	Iwona Malusia-Suchorzewska	Podpis	<i>Malusia-Suchorzewska</i>
			Rys nr 11






## LEGENDA

-  Znaki drogowe istniejące
-  Znaki drogowe projektowane
-  Urządzenia bezpieczeństwa ruchu

Investor	Gmina Miękinia ul. Kościuszki 41 55-330 Miękinia			
Nazwa opracowania (projekt)	Projekt czasowej organizacji ruchu dla zadania "Przebudowa dróg gminnych relacji Lutynia-Zakrzyce-Gałów" ETAP II			
Branża	Drogowa	Skala	1:500	Rys nr 13
Projektowała	Iwona Malusia-Suchorzewska	Podpis	<i>Malusia-Suchorzewska</i>	



### LEGENDA

-  Znaki drogowe istniejące
-  Znaki drogowe projektowane
-  Urządzenia bezpieczeństwa uchu



Inwestor	Gmina Miękinia ul. Kościuszki 41 55-330 Miękinia			
Nazwa opracowania (projekt)	Projekt czasowej organizacji ruchu dla zadania "Przebudowa dróg gminnych relacji Lutynia-Zakrzyce-Gałów" ETAP II			
Branża	Drogowa	Skala	1:500	Rys nr 12
Projektowała	Iwona Malusia-Suchorzewska	Podpis	<i>Katolnia Suchorzewska</i>	