

**UCHWAŁA NR LIV/634/23
RADY MIEJSKIEJ W MIĘKINI**

z dnia 28 kwietnia 2023 r.

**w sprawie przystąpienia do sporządzenia zmiany Studium uwarunkowań i kierunków zagospodarowania
przestrzennego gminy Miękinia**

Na podstawie art. 18 ust. 2 pkt 15 ustawy z dnia 8 marca 1990 r. o samorządzie gminnym (tj. Dz. U. z 2023, poz. 40 ze zm.) oraz art. 9 ust. 1 ustawy z dnia 27 marca 2003 roku o planowaniu i zagospodarowaniu przestrzennym (tj. Dz. U. z 2022, poz. 503 z późn. zm.) Rada Miejska w Miękini uchwala, co następuje:

§ 1. Przystępuje się do sporządzenia zmiany Studium uwarunkowań i kierunków zagospodarowania przestrzennego gminy Miękinia, zwanej dalej zmianą Studium w zakresie obszarów w obrębach geodezyjnych Zabór Wielki, Miękinia, Wróblowice, Krępice, Wilkszyn, Lenartowice, Prężyce, Czerna, Gosławice oznaczonych na załącznikach graficznych do niniejszej uchwały numerami od 1-7;

§ 2. Granice obszarów objętych zmianą Studium określają załączniki graficzne nr 1, 2, 3, 4, 5, 6, 7 do niniejszej uchwały.

§ 3. Wykonanie uchwały powierza się Burmistrzowi Miękini.

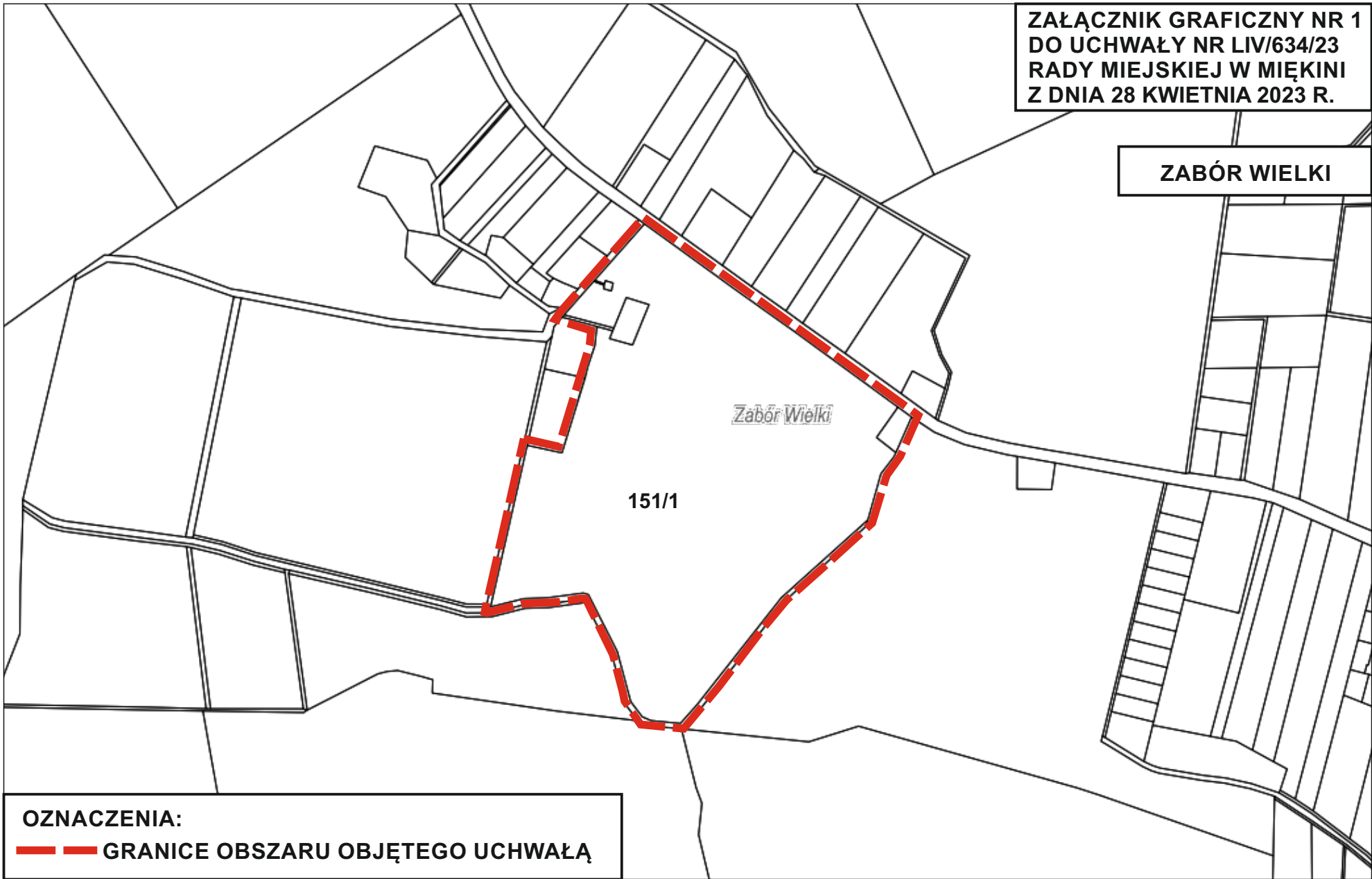
§ 4. Uchwała wchodzi w życie z dniem podjęcia i podlega ogłoszeniu na tablicy informacyjnej Urzędu Gminy Miękinia.

Przewodniczący Rady
Miejskiej w Miękini

Adam Zaniewski

**ZAŁĄCZNIK GRAFICZNY NR 1
DO UCHWAŁY NR LIV/634/23
RADY MIEJSKIEJ W MIĘKINI
Z DNIA 28 KWIETNIA 2023 R.**

ZABÓR WIELKI



**OZNACZENIA:
— GRANICE OBSZARU OBJĘTEGO UCHWAŁĄ**

ZAŁĄCZNIK GRAFICZNY NR 2
DO UCHWAŁY NR LIV/634/23
RADY MIEJSKIEJ W MIĘKINII
Z DNIA 28 KWIETNIA 2023 R.

MIĘKINIA

Miękinia

cz. 21/23

OZNACZENIA:

— GRANICE OBSZARU OBJĘTEGO UCHWAŁĄ

ZAŁĄCZNIK GRAFICZNY NR 3
DO UCHWAŁY NR LIV/634/23
RADY MIEJSKIEJ W MIĘKINI
Z DNIA 28 KWIETNIA 2023 R.

WRÓBLOWICE

Wróblowice

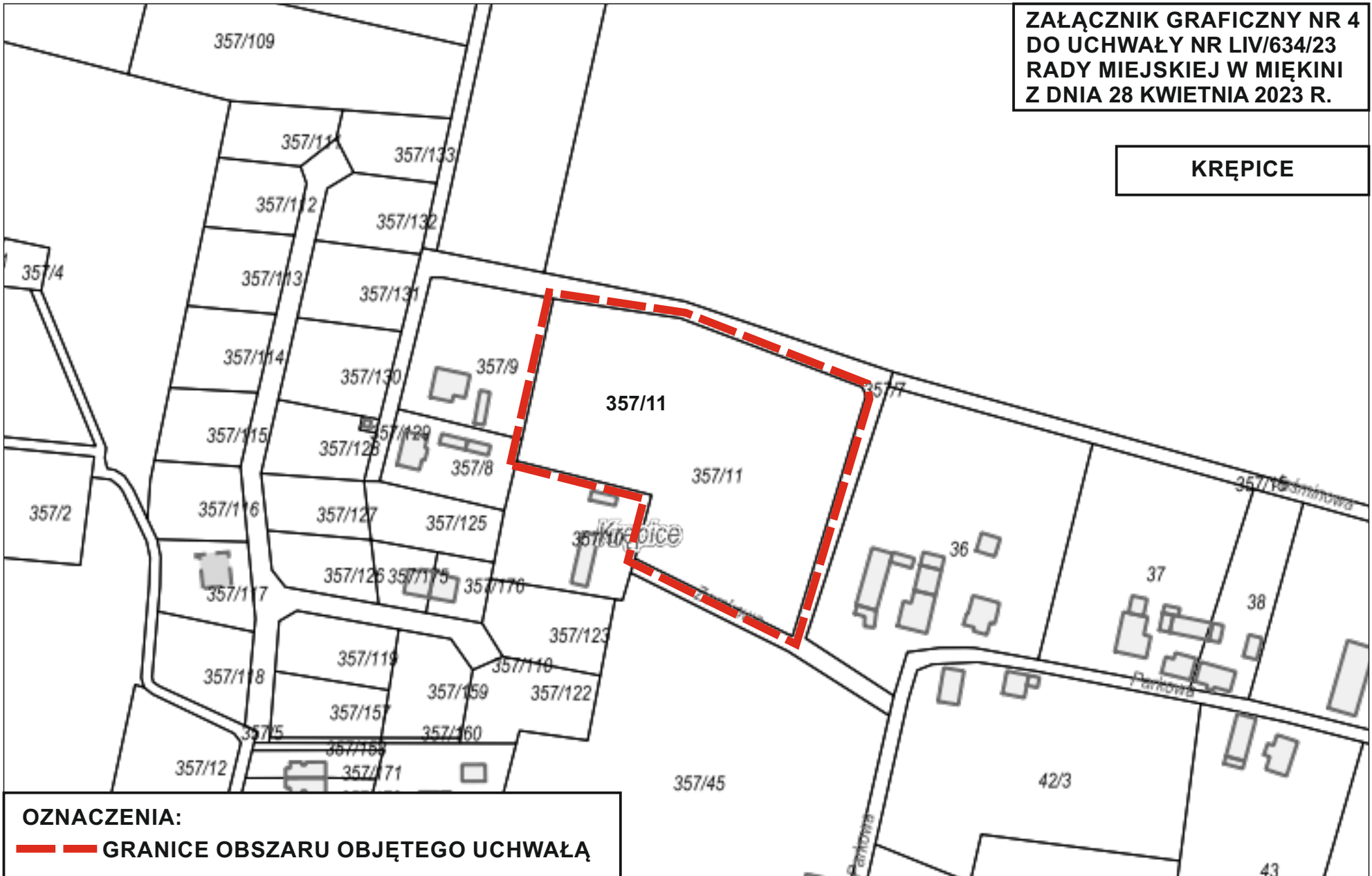
cz.130/216

OZNACZENIA:

— — — GRANICE OBSZARU OBJĘTEGO UCHWAŁĄ

**ZAŁĄCZNIK GRAFICZNY NR 4
DO UCHWAŁY NR LIV/634/23
RADY MIEJSKIEJ W MIĘKINI
Z DNIA 28 KWIECZNIA 2023 R.**

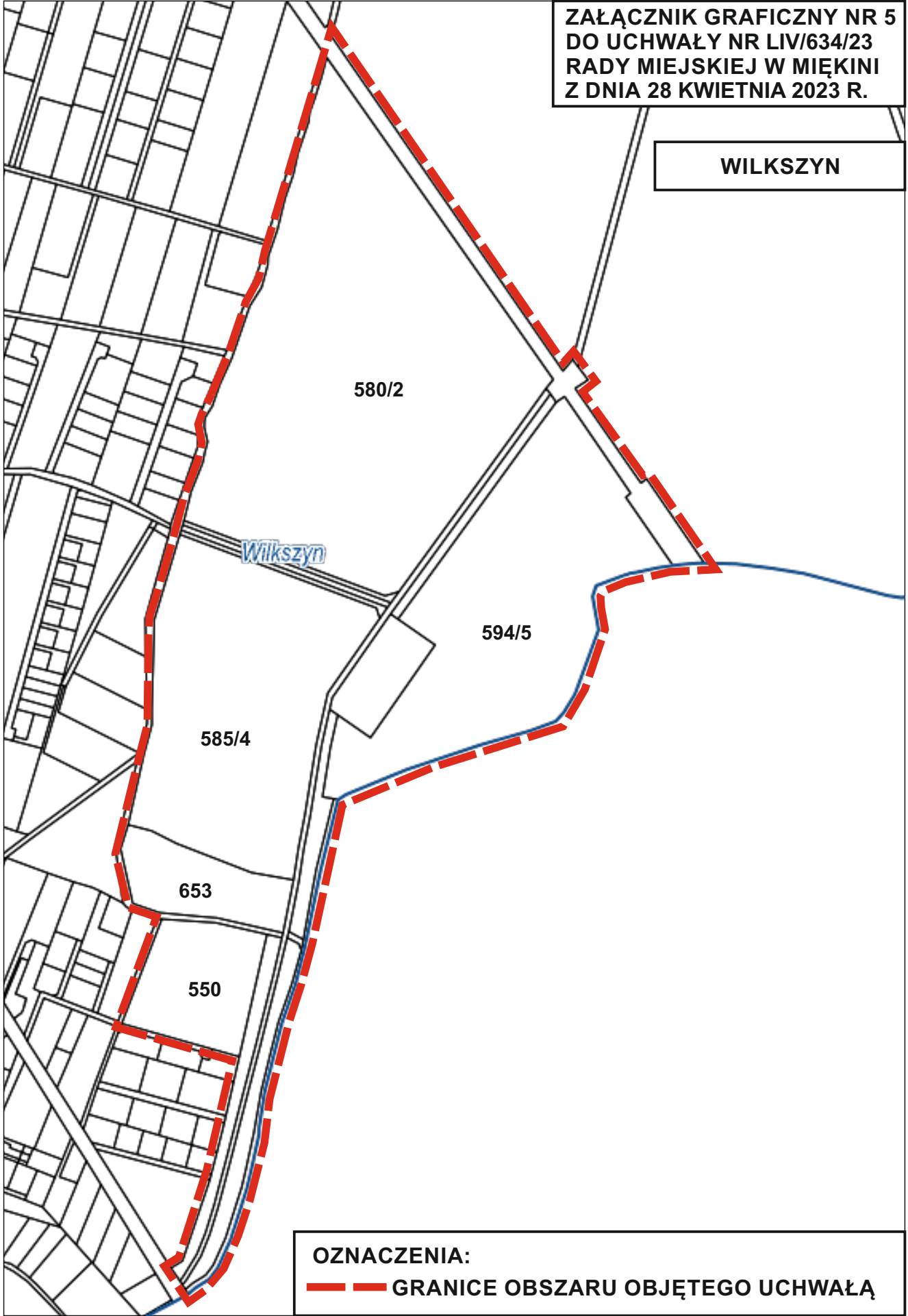
KRĘPICE



OZNACZENIA:
— GRANICE OBSZARU OBJĘTEGO UCHWAŁĄ

ZAŁĄCZNIK GRAFICZNY NR 5
DO UCHWAŁY NR LIV/634/23
RADY MIEJSKIEJ W MIĘKINI
Z DNIA 28 KWIETNIA 2023 R.

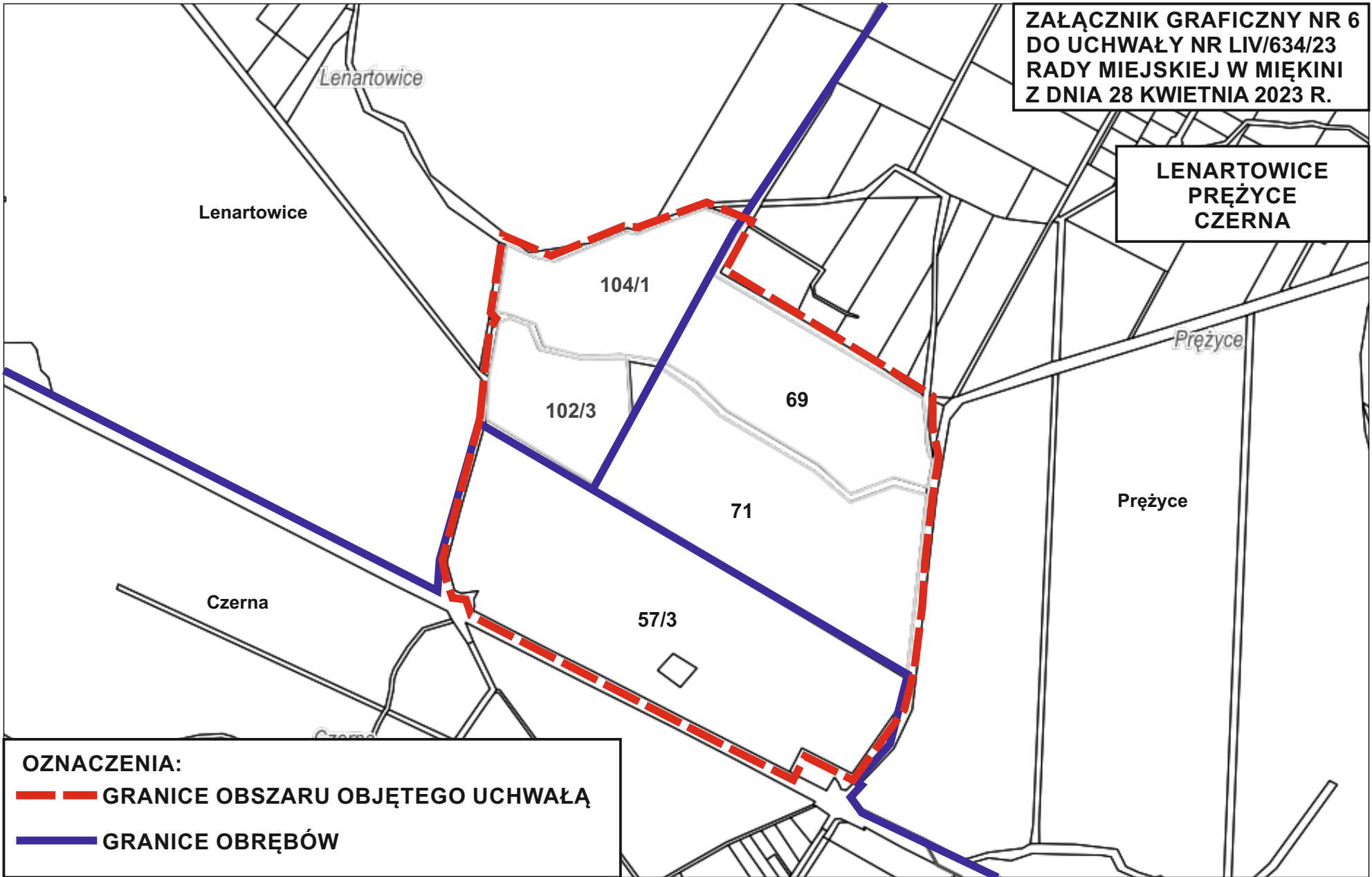
WILKSZYN



OZNACZENIA:
— GRANICE OBSZARU OBJĘTEGO UCHWAŁĄ

ZAŁĄCZNIK GRAFICZNY NR 6
DO UCHWAŁY NR LIV/634/23
RADY MIEJSKIEJ W MIĘKINI
Z DNIA 28 KWIETNIA 2023 R.

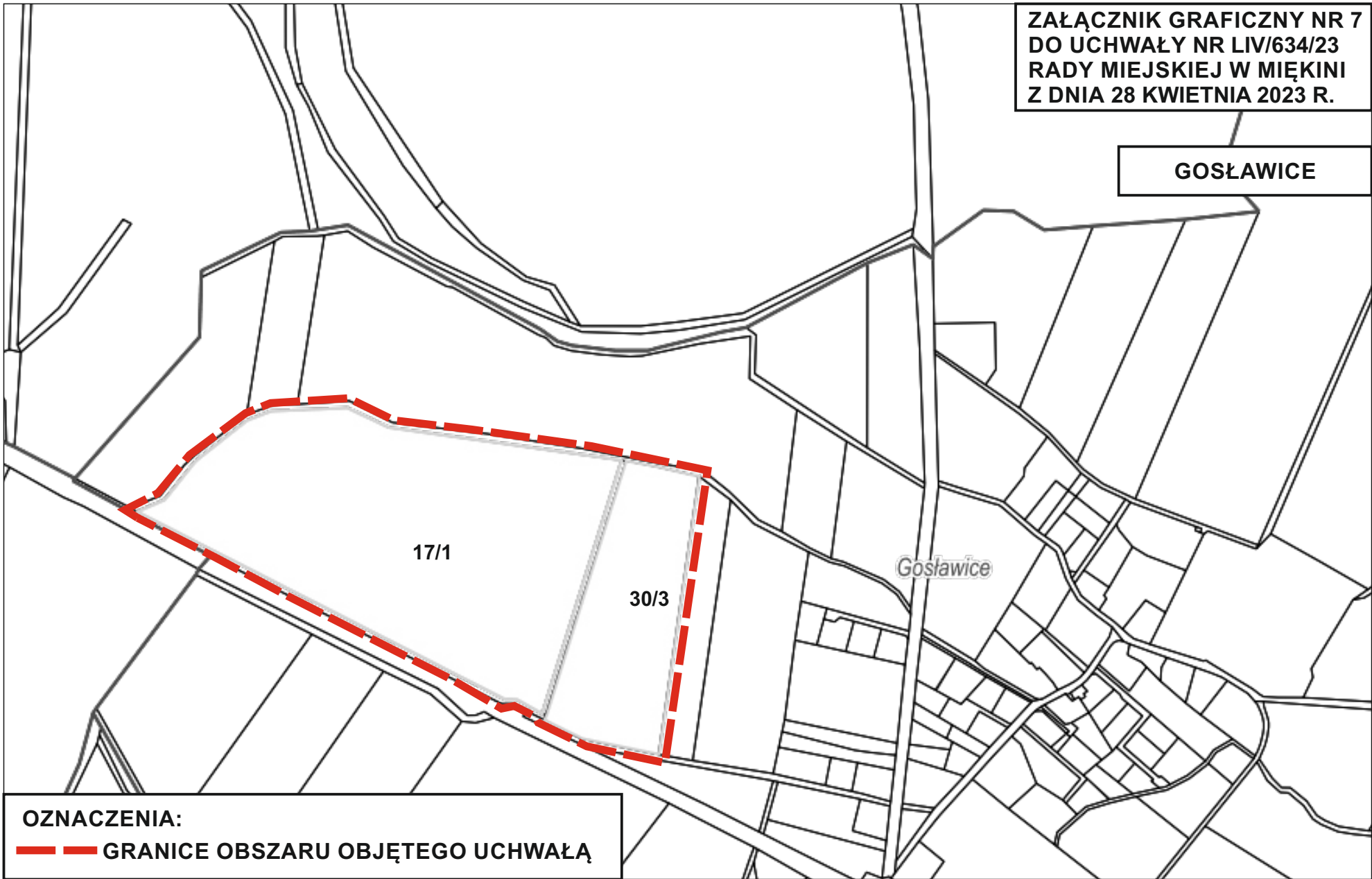
LENARTOWICE
PRĘŻYCE
CZERNA



OZNACZENIA:
— GRANICE OBSZARU OBJĘTEGO UCHWAŁĄ
— GRANICE OBRĘBÓW

**ZAŁĄCZNIK GRAFICZNY NR 7
DO UCHWAŁY NR LIV/634/23
RADY MIEJSKIEJ W MIĘKINI
Z DNIA 28 KWIETNIA 2023 R.**

GOSŁAWICE



OZNACZENIA:
— GRANICE OBSZARU OBJĘTEGO UCHWAŁĄ

UZASADNIENIE

w sprawie przystąpienia do sporządzenia zmiany Studium uwarunkowań i kierunków zagospodarowania przestrzennego gminy Miękinia

Kształtowanie i prowadzenie polityki przestrzennej na terenie gminy należy do zadań własnych gminy. Studium określa w sposób ogólny politykę przestrzenną i lokalne zasady zagospodarowania a przyjęte w nim rozwiązania nie powinny generować konfliktów społeczno – gospodarczych.

Na podstawie art. 9 ust. 1 ustawy z dnia 27 marca 2003 roku o planowaniu i zagospodarowaniu przestrzennym (tj. Dz. U. z 2022, poz. 503 z późn. zm.) Rada Miejska w Miękinii podejmuje uchwałę w sprawie przystąpienia do sporządzenia zmiany Studium uwarunkowań i kierunków zagospodarowania przestrzennego gminy Miękinia.

Inicjatorem zmiany przeznaczenia terenów w dokumentach planistycznych gminy Miękinia oznaczonych na załącznikach graficznych nr 1-3, 6, 7 jest TAURON Zielona Energia sp. z o.o., która prowadzi intensywne działania mające na celu ulokowanie na terenie gminy inwestycji z zakresu odnawialnych źródeł energii.

Zakres zmiany Studium uwarunkowań i kierunków zagospodarowania przestrzennego gminy Miękinia obejmuje następujące obszary:

- 1) część obrębu Zabór Wielki - celem zmiany jest wprowadzenie terenów odnawialnych źródeł energii z zakresu ogniw fotowoltaicznych (załącznik nr 1 do niniejszej uchwały),
- 2) część obrębu Miękinia - celem zmiany jest wprowadzenie terenów odnawialnych źródeł energii z zakresu ogniw fotowoltaicznych (załącznik nr 2 do niniejszej uchwały),
- 3) część obrębu Wróblowice - celem zmiany jest wprowadzenie terenów odnawialnych źródeł energii z zakresu ogniw fotowoltaicznych (załącznik nr 3 do niniejszej uchwały),
- 4) część obrębu Krępicice – celem zmiany jest wprowadzenie zabudowy mieszkaniowej jednorodzinnej (załącznik nr 4 do niniejszej uchwały),
- 5) część obrębu Wilkszyn – celem zmiany jest wprowadzenie terenów usług publicznych (załącznik nr 5 do niniejszej uchwały).
- 6) część obrębów Lenartowice, Prężyce, Czerna - celem zmiany jest wprowadzenie terenów odnawialnych źródeł energii z zakresu ogniw fotowoltaicznych (załącznik nr 6 do niniejszej uchwały),
- 7) część obrębu Gosławice - celem zmiany jest wprowadzenie terenów odnawialnych źródeł energii z zakresu ogniw fotowoltaicznych (załącznik nr 7 do niniejszej uchwały).

Zarówno na terenach określonych na załącznikach graficznych do niniejszej uchwały, jak i na terenie całej gminy Miękinia, obowiązuje Studium uwarunkowań i kierunków zagospodarowania przestrzennego zatwierdzone uchwałą Nr XXXIV/417/21 Rady Gminy Miękinia z dnia 30 września 2021 roku w sprawie uchwalenia zmiany Studium uwarunkowań i kierunków zagospodarowania przestrzennego gminy Miękinia.

W/w zmiany wymagają przeprowadzenia pełnej procedury zmiany Studium, zgodnie z przepisami ustawy z dnia 27 marca 2003 roku o planowaniu i zagospodarowaniu przestrzennym.