




schemat objazdu etap V na odcinku 1+530-2+340 na czas układania robót bitumicznych

LEGENDA

-  Znaki drogowe istniejące
-  Znaki drogowe projektowane
-  Urządzenia bezpieczeństwa uchu



Inwestor	Gmina Miękinia ul. Kościuszki 41 55-330 Miękinia		
Nazwa opracowania (projekt)	Projekt czasowej organizacji ruchu dla zadania "Przebudowa dróg gminnych relacji Lutynia-Zakrzyce-Gałów na czas układania masy etap V-VI		
Branża	Drogowa	Skala	1:500
Projektowała	Iwona Malusia-Suchorzewska	Podpis	Rys nr 8