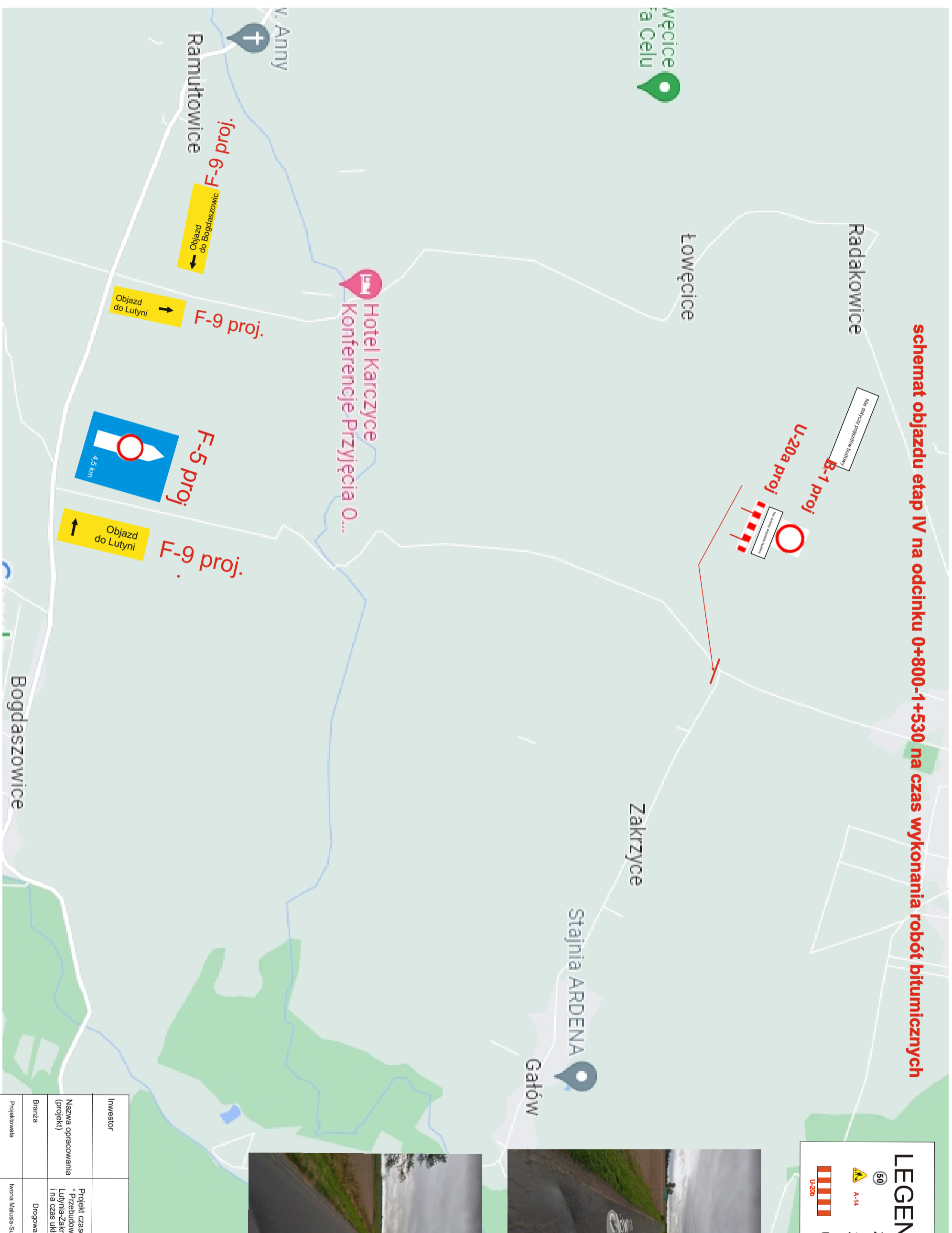





szemat objazdu etap IV na odcinku 0+800-1+530 na czas wykonania robót bitumicznych



LEGENDA

-  Znaki drogowe istniejące
-  Znaki drogowe projektowane
-  Urządzenia bezpieczeństwa uchu



Investor	Gmina Mękinia ul. Kosciuszki 41 55-330 Mękinia		
Nazwa opracowania (projekt)	Projekt czasowej organizacji ruchu dla zadania "Przebudowa drogi gminnych relacji Lutynia-Zakrzyce-Gatów oznakowanie objazdu dla etapu IV i na czas układania masy dla robót szybkopostępujących"		
Branża	Drogowa	Skala	1:500
Projektowała	Mwra Maluśa-Suchorzawska	Podpis	Rys nr 7